



Entre beauté architecturale et variété paysagère, ce circuit pédestre, en Pays de Racan, explique l'amour des rois pour la douceur de vivre tourangelle.

1 C'est **Place Jean de Bueil**, située au pied de la Collégiale, fondée au XIV^e siècle par la famille de Bueil, que commence cette randonnée bucolique de 10 kilomètres. Avant de quitter la place, vous pouvez regarder l'heure de votre départ sur le cadran solaire ravé sur le mur de la poste.

Tournez tout d'abord à gauche, puis à droite en direction de Villebourg en suivant le balisage jaune. Prenez à droite au niveau du panneau "**Le Lavoir**" que vous contournez en descendant sur le chemin. Empruntez le sentier sur votre gauche et à nouveau à gauche vers la passerelle. Traversez le terrain de jeu et le parking situé derrière la rangée d'arbres puis tournez à gauche sur la route.



Après le carrefour suivez le chemin à droite et continuez tout droit puis à droite. **Nous sommes en Gâtine tourangelle**, nom de l'ancien territoire couvert par la forêt de Gâtine au Moyen Âge.

2 En descendant vers la vallée, vous apercevez le "**Gué du Roi**", ravissant manoir, composé d'un logis, d'une ferme et d'un moulin, qui abrita jadis les amours d'Agnès Sorel et de Charles VII ; c'est aujourd'hui une propriété privée. Passez devant celle-ci sur la une petite route goudronnée. Quelques mètres plus loin, tournez à gauche et empruntez le sentier enherbé. Sous-bois, prairies, champs cultivés ponctuent, çà et là, votre parcours qui monte jusqu'au plateau. Admirez le beau **panorama** qui s'offre à vous, à commencer par une jolie maison: "Les Essarts". Le nom de ce lieu-dit, courant dans la région rappelle les grands mouvements de défrichement liés à l'augmentation démographique.

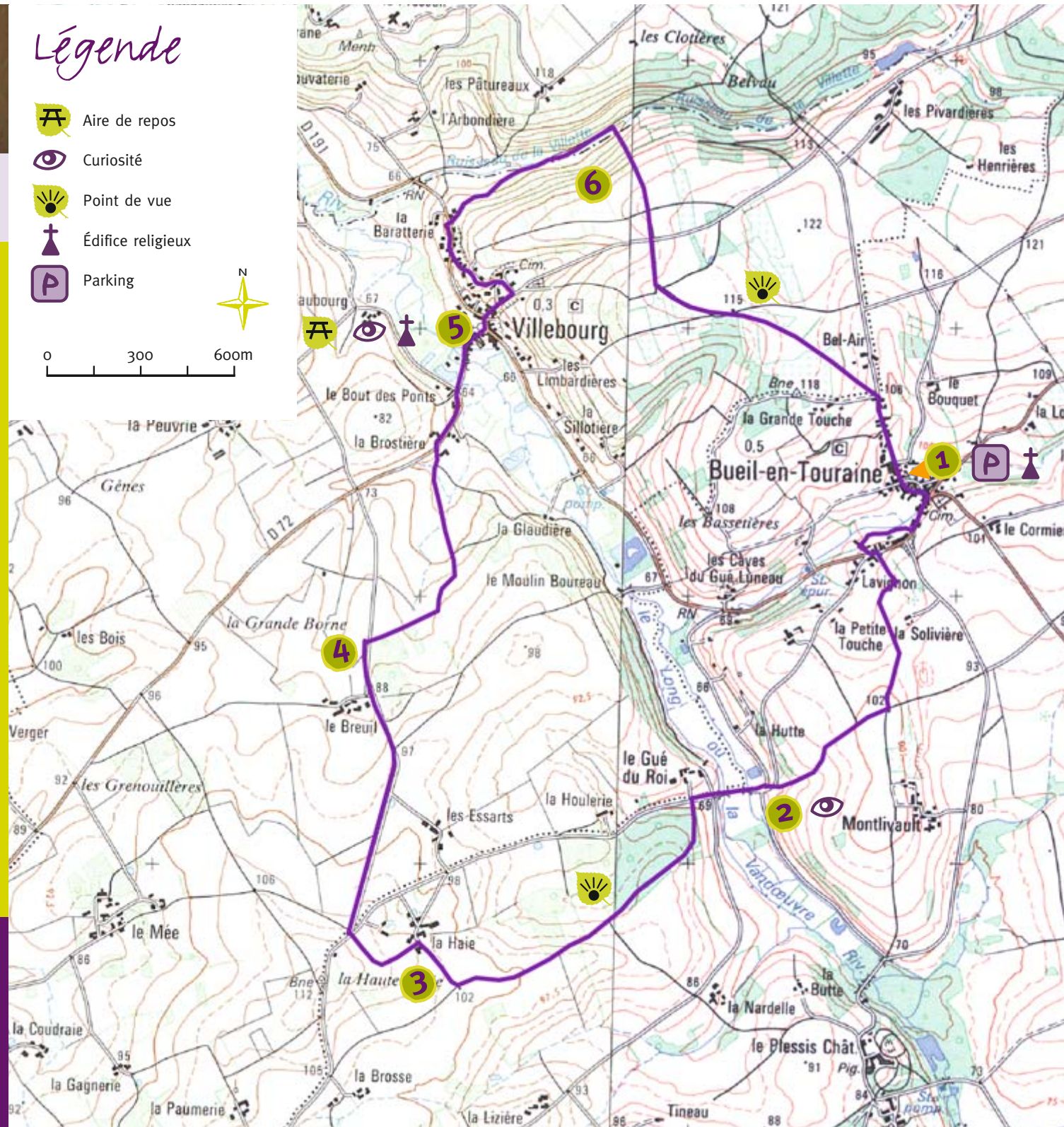
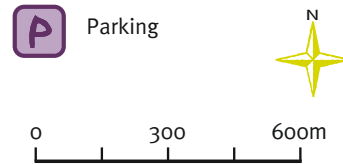
Racan

Racan, dont le véritable nom est Honorat de Bueil, a vécu dans la région au XVII^e siècle. Membre de l'illustre maison de Bueil, il se destine, comme ses pères, à la carrière militaire.

La rencontre avec Malherbe, dont il restera l'élève et l'ami jusqu'à la mort du grand maître, est pour lui déterminante. Quittant l'épée pour la plume, Racan devient un des meilleurs poètes du Grand Siècle au point d'entrer, l'année même de sa fondation par Richelieu, à l'Académie française.

Légende

-  Aire de repos
-  Curiosité
-  Point de vue
-  Édifice religieux
-  Parking



3 Prenez ensuite à droite devant la "**La Haie**" ou vous ne manquerez pas de voir quelques chevaux galoper dans des prairies verdoyantes. Au carrefour, suivez le balisage et continuez tout droit. En arrivant vers le haut du plateau, se dresse au milieu des champs une ancienne loge de vigne, symbole d'un passé, pas si lointain où beaucoup, en campagne, possédaient une vigne. En face, la vue bien dégagée permet de voir aisément le département de la Sarthe

4 Traversez la route goudronnée et allez tout droit vers la **ferme du Breuil**, équipée de nombreux panneaux photovoltaïques sur les toits de ses hangars. Prenez ensuite le sentier sur la droite au coin du bois jusqu'à **Villebourg**. Quittez ce chemin, puis dirigez-vous à droite vers "**Le Bois de la Rivière**".

5 À Villebourg, franchissez un petit pont, devant un joli lavoir doté d'une passerelle et d'un coin pique-nique. Passez devant l'église Place Saint Martin et marchez vers le panneau "Beaumont s/Dême". Continuez cette route longeant des **caves en tuffeau** (pierre typique de la région).

Tournez à gauche et suivez la petite ruelle balisée en jaune. Arrivé en bas, prenez à droite 100 mètres plus loin, puis de nouveau à droite. Empruntez le sentier qui s'ouvre devant vous et découvrez une petite vallée d'aspect sauvage agrémentée de champs de céréales et de résineux.

6 Longez "**la Villette**", petit ruisseau situé sur votre gauche. Franchissez-le une première fois et continuez le chemin boisé ; vous êtes momentanément dans le département de la Sarthe, **dans la région Pays de Loire**.

Tournez à droite et enjambez, à nouveau, le même ruisseau. En face, une montée assez pentue vous conduit sur le plateau dominant la vallée ; là, constatez à quel point la beauté du paysage récompense vos efforts ! Poursuivez le sentier jusqu'au **calvaire** se trouvant sur votre gauche. Traversez la route goudronnée et continuez le chemin bordé de quelques vergers. Allez ensuite tout droit, puis passez à droite après le bosquet d'arbres. Arrivé au carrefour, tournez à droite en direction du centre du village.

Votre randonnée se termine là où elle a commencé. Pour retrouver votre voiture, il suffit que vous descendiez la rue de la Mairie jusqu'au parking de la Collégiale de Bueil. **L'ombre sur le cadran solaire a bougé...**

N.B. : Il vous est tout à fait possible de faire le même trajet en partant de Villebourg.

À voir, à découvrir

• Collégiale de Bueil

Cet ensemble religieux est composé de 2 parties accolées : la collégiale proprement dite St-Michel et Sts-Innocents du XIV^e siècle et l'église paroissiale St-Pierre-aux-Liens du XV^e siècle. À l'intérieur, 4 magnifiques gisants de la famille de Bueil, miraculés des destructions de la Révolution, une Vierge à l'Enfant du XIV^e siècle, des fresques et un baptistère en bois sculpté de 1521.



Mairies :

Bueil-en-Touraine

7 rue de la Mairie - 37370 Bueil-en-Touraine
Tél. : 02 47 24 44 06

Villebourg

Le Bourg - 37370 Villebourg
Tél. : 02 47 24 44 25

Comité départemental du tourisme

30 rue de la Préfecture - BP 31808
37018 TOURS CEDEX 1
Tél. 02 47 31 47 48

www.touraineloirevalley.com

En cas de problème
de cheminement sur le circuit,
signalez-le nous à rando@cg37.fr



photo © CG37/Christophe Raimbault - Pixland, Impression et réalisation: imprimérie CG 37, édition mars 2012, Extrait du Scan 35 ©IGN Paris - scan 35 - 2005 - Autorisation reproduction N°2306/CUDC/086



Label Balade en Touraine

Le Conseil général d'Indre-et-Loire et le Comité de Randonnée Pédestre vous proposent de découvrir une gamme de sentiers labellisés spécialement sélectionnés sur les critères suivants : richesse architecturale et paysagère, accessibilité au plus grand nombre et en particulier aux familles, balisage soigné, offre de services (hébergement, restauration) à proximité.






Code du randonneur

Aime et respecte la nature.
Écoute-la, ne la souille pas, ne la détruis pas.
Reste sur le sentier et sois discret.
Ne piétine ni cultures, ni sous-bois.
Ne fume pas en forêt, n'y allume aucun feu.
N'effraie pas les animaux.
Ne néglige pas les contacts humains.
Respecte et connais ce monde rural qui t'accueille.



Repérez-vous dans le sentier

BALISAGE / Jaune

-  Continuité du sentier
-  Changement de direction
-  Mauvaise direction



Commerces de bouche
Épicerie (dépôt de pain)
Hôtels à 6 km

Parkings
Parking de la Collégiale
Parking de la Mairie

Office de Tourisme de
Langeais et Castelvalérie
Langeais
19, rue Thiers
Tél. : 02 47 96 58 22


Antenne à Château-la-Vallière en haute saison
Place d'Armes
Tél. : 02 47 24 14 31



Touraine
Loire Valley
ICI, VIVRE EST UN ART

Autour de la vallée du Long



 2 h 30

Circuit : 10 km

Coordonnées GPS :
N 47°64465 -
E 0°55043 