



Découvrez :

Célèbre pour son dolmen dit de la Grotte aux fées, ce village labélisé 2 fleurs présente bien d'autres attraits à découvrir le long de ses sentiers

Histoire :

Eglise : La tour, ou clocher, abrite une cloche datant du XV^e siècle, réalisée en bronze, bénie et baptisée en 1724, refondue en 1952 car fendue à la libération en 1944. Le chevet plat de l'église est éclairé par une grande verrière, décorée d'un vitrail datant du XVI^e siècle représentant la fontaine de vie.

Le vitrail représente la Croix dressée au milieu d'un pressoir où tombe en jets le sang du Christ. Cette scène fait peut-être allusion à l'ermite Antoine et à sa fontaine.

A l'intérieur de l'église, vous pouvez observer un panneau sur bois, peint, datant de 1594, classé aux monuments historiques, représentant la vie de SAINT CLAUDE.

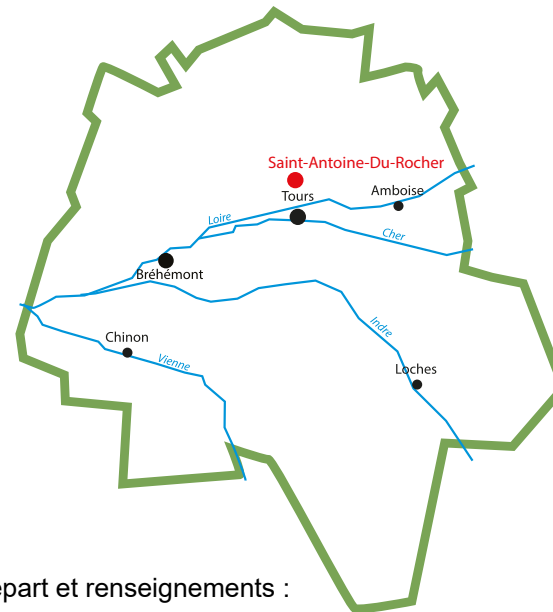
Le Dolmen dit de la Grotte aux fées, classé monument historique, situé route du Dolmen, constitue le plus ancien vestige de notre village (datant d'environ 4000 ans).

Son nom viendrait de la légende qui prête à des créatures féminines la construction de cet édifice en une nuit. Pour d'autre, son nom est lié à la présence de fées qui auraient élu domicile à l'intérieur du dolmen...

Ces mégalithes pesant plus de 88 tonnes, composés de 3 tables reposant sur 3 supports et mesurant 11m de long, forment le plus important monument mégalithique de Touraine

Le Château d'Ardrée : Château privé des XVI^e ème et XIX^e ème siècles. Ce fut d'abord la propriété d'Ernest Mame (1805-Angers, 1883-Saint-Antoine du Rocher), neveu du fondateur de l'imprimerie Mame, Alfred Mame. En 1940, il appartient à la famille Mame mais accueille au début de la seconde guerre mondiale, l'ambassade d'Espagne. Aujourd'hui Mme LEE et Mr STEVENSON vous accueillent dans leurs chambres d'hôtes

LE CONSEIL GÉNÉRAL SOUTIENT LES SPORTS DE NATURE



Départ et renseignements :

Mairie de Saint-Antoine-du-Rocher

6 rue des écoles - 37360 Saint-Antoine-du-Rocher

02.47.56.65.04

charte du randonneur

Aime et respecte la nature. Écoute-la, ne la souille pas, ne la détruis pas. Reste sur le sentier et sois discret. Ne piétine ni cultures, ni sous-bois. Ne fume pas en forêt, n'y allume aucun feu. N'effraie pas les animaux. Ne néglige pas les contacts humains. Respecte et connais ce monde rural qui t'accueille.

Cet équipement est financé par le Conseil Départemental d'Indre-et-Loire dans le cadre du Plan Départemental des Itinéraires de Promenade et de Randonnée.

Signalez nous tout problème grâce au dispositif suric@te sur le site sentinelles.sportsdenature.fr



SENTIER DÉCOUVERTE EN TOURAINE



Randonnée pédestre

Saint-antoine-du-Rocher

Niveau facile
Circuit 2 - 11,7km
De Pisse Grenouille à Pampelune



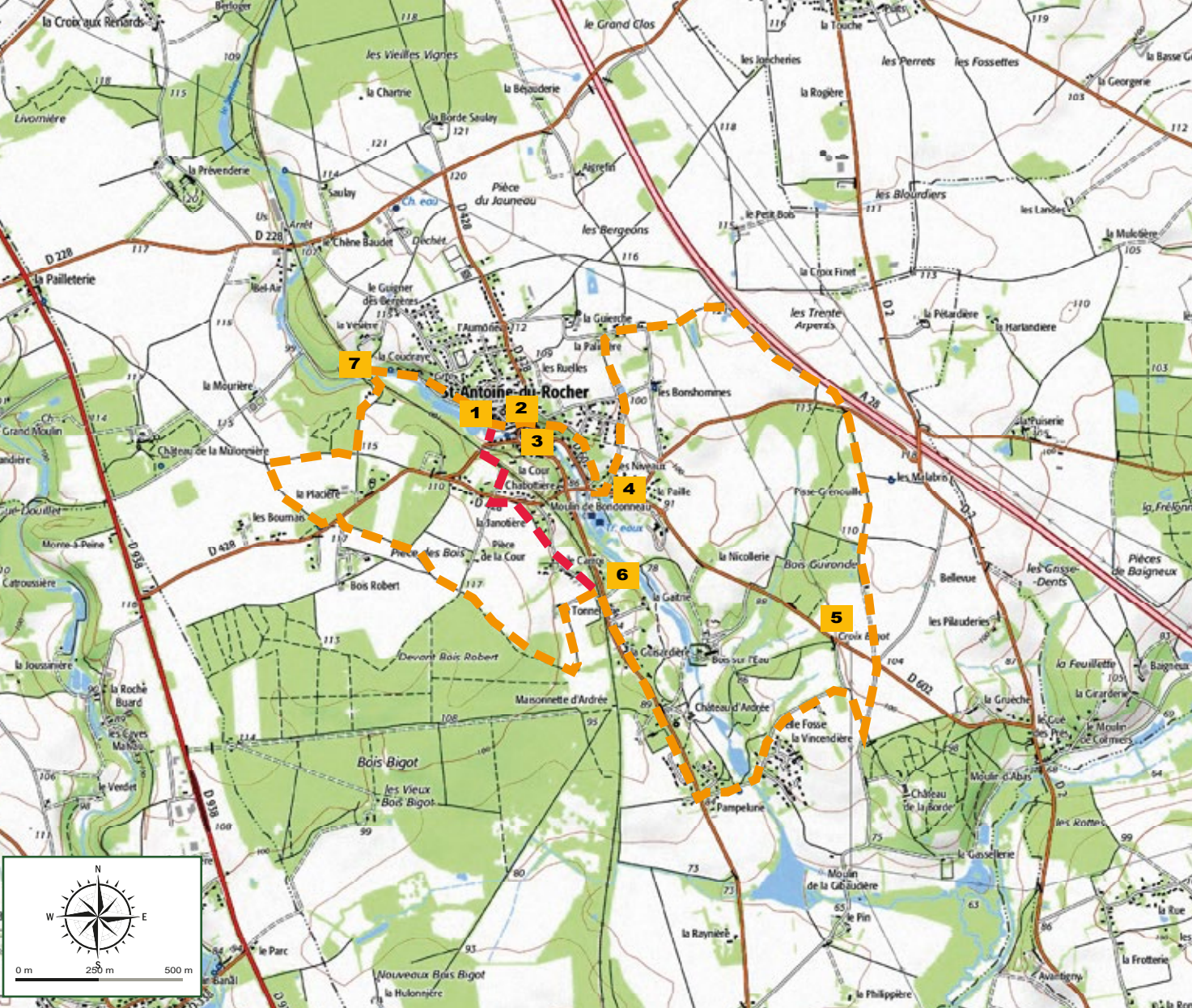
convention IG/40000970



AVEC LE SOUTIEN DU CONSEIL DÉPARTEMENTAL D'INDRE-ET-LOIRE

Circuit N° 2 - De Pisse Grenouille à Pampelune

- 1** Départ (Parking, WC, Pique-Nique)
C'est le parking du plan d'eau de la Grenouillère, point de départ de la randonnée, que tous les marcheurs se donnent rendez-vous.
- 2** La chapelle et la source : C'est l'arrivée au VIII^e siècle d'un ermite Antoine, retiré dans une grotte située au milieu des bois, près d'une source où fut édifiée une chapelle. La source, qui se trouve à proximité de la grotte a la réputation de guérir les problèmes de peau.
- 3** Les jardins, le parc Barillet-Deschamps et le lavoir : Le bourg de Saint Antoine du Rocher s'est développé le long du SAULAY, ce ruisseau traversant les jardins potagers privés, et se jetant dans la Choisille. En raison de leur situation privilégiée dans le cœur du village, les jardins potagers font partie du patrimoine local. Le lavoir, construit en 1905, a été utilisé par les habitants jusque dans les années 1960 et fut restauré vers 1998. A ce jour, l'espace paysager aux abords du lavoir est aménagé, en l'honneur du jardinier paysagiste Barillet-Deschamps, né à Saint Antoine, créateur notamment du jardin du Luxembourg, du parc Monceau et de celui des Buttes-Chaumont. Vous pouvez faire une pause sur l'aire de pique-nique prévue à cet effet.
- 4** Le moulin du Bondonneau : Depuis 1769, le moulin a eu la vocation de transformer les céréales en farine pour la distribuer dans notre village et les alentours. A partir de 1850, la famille Marchais a veillé à son bon fonctionnement jusqu'en 1959, date à laquelle les grandes minoteries reprirent le relais. Depuis 2010, la 6^{ème} génération de la même famille a décidé de redonner une âme au moulin. (Visite sur demande)
- 5** Faites un petit détour au croisement de la VC n°300 et de la départementale D602, pour regarder le calvaire avec son crucifix, rénové par l'association des Amis du Patrimoine.
- 6** Tournez à gauche vers le Carroi en passant sous le de chemin de fer. Soit vous poursuivez le chemin de randonnée vers la gauche soit vous retournez au point de départ vers la droite.
- 7** Passez sous le chemin de fer pour retourner au départ.






DÉPART



Place de la Mairie

Coordonnée GPS:
N : 47.489584
E : 0.6295939999999973

BALISAGE

- BON CHEMIN 
- CHANGEMENT DE DIRECTION 
- MAUVAISE DIRECTION 

LÉGENDE

-  Circuit n°2 : De Pisse Grenouille à Pampelune
-  variante retour au point de départ