



La vallée



L'Église

Infos pratiques

L'Église et ses fresques

L'église de Saint-Aubin-le-Dépeint apparaît dans des cartulaires des XI^{ème} et XII^{ème} siècles, sous le nom d'*Ecclesia Sancti-Albini Depicti*. Dans celui de l'archevêché de Tours en 1290, il est fait mention de *Parochia Sancti-Albini Depicti*. Après votre randonnée, vous pouvez, sous réservation auprès de la mairie, visiter l'église et y découvrir ses fresques récemment mises à jour. Monsieur Leboucq, spécialiste de l'histoire de cet édifice, se fera un plaisir de vous conter l'histoire de notre patrimoine historique.

L'Étang du Chailloux

Ce lieu vous permettra de découvrir et d'observer une faune des milieux aquatiques. Canards, hérons, poules d'eau et autres animaux vous attendent au bout des jumelles.

Vergers

En parcourant le circuit n°1, vous traverserez entre autres des vergers de pommiers qui sont l'une des principales productions de la commune et source d'emploi. En remontant du val-lon, vous arrivez sur la partie haute du sentier pour y marquer une pause et y admirer la vallée du Loir.



La vallée

Coordonnées

Mairie de Saint-Aubin-le-Dépeint
21 rue Principale
37370 SAINT-AUBIN-LE-DÉPEINT
Tél : 02 47 29 25 07
mairie@staubinledepeint.fr

Communauté de Communes Gâtine-Racan
Service Tourisme
2 ZA Les Fossettes
37360 ST-ANTOINE-DU-ROCHER
Tél : 02 47 29 40 24
tourisme2@gatine-racan.fr

FFRandonnée Indre-et-Loire
Maison des Sports de Touraine
Rue de l'Aviation
37210 PARCAY MESLAY
Tél : 02 47 40 25 26
indre-et-loire@ffrandonnee.fr

Infos techniques

> **Stationnement**
Place de la Mairie (15 places)
Derrière la salle des fêtes (15 places)
Parking de l'étang Chaupin (7-8 places - circuit 2)

> **Toilettes publiques**
Place de la mairie

> **Aires de pique-nique**
Derrière le stade / jardin d'enfants (circuit 1)
Au bord de l'étang (circuit 2)

> **Hébergements**
+ d'infos sur le site de la commune

> **Accès**
Autoroute A28 - sortie 26 Montabon D72, D38 et D10
Train depuis Tours - gare de Château-du-Loire (7 km)

> **Commerces**
Bar-restaurant
Distributeur de pain, place de la Mairie

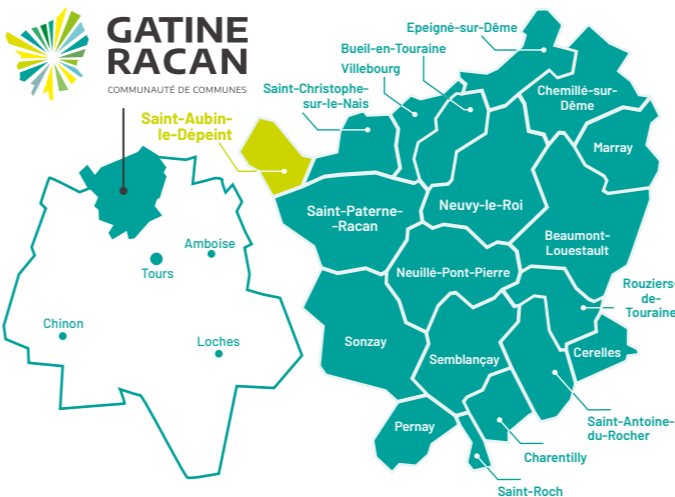
> **GPS Départ**
Circuit 1
Parking de la mairie
47.635795, 0.389985
Circuit 2
Parking de l'étang Chaupin
47.601919, 0.404678

> **Dénivelé positif cumulé**
Circuit 1 : + 130 m
Circuit 2 : + 96 m

> **Proportion bitume**
Circuit 1 : 27%
Circuit 2 : 30%

GATINE RACAN

COMMUNAUTÉ DE COMMUNES



Saint-Aubin-le-Dépeint

Saint-Aubin-le-Dépeint, de son nom d'origine «*Sanctus Albinus Depictus*», est un village situé au nord-ouest de l'Indre-et-Loire. Son territoire de 15,20 km², vous offre un relief vallonné et boisé, ainsi que ses vergers de pommiers que vous apprécierez au travers des deux circuits de randonnée. Son église du XIII^{ème} siècle vous apportera une curiosité historique supplémentaire.

Charte du randonneur

Aime et respecte la nature. Écoute-la, ne la souille pas, ne la détruis pas. Reste sur le sentier et sois discret. Ne piétine ni cultures, ni sous-bois. Ne fume pas en forêt, n'y allume aucun feu. N'effraie pas les animaux. Ne néglige pas les contacts humains. Respecte et connais ce monde rural qui t'accueille.

Cet équipement est financé par le Conseil départemental d'Indre-et-Loire dans le cadre du Plan Départemental des Itinéraires de Promenade et de Randonnée.



Signalez-nous tout problème grâce au dispositif suric@te sur le site sentinelle.sportsdenature.fr



Téléchargez l'appli **Ma Rando** pour suivre votre parcours en temps réel



gatiner-racan.fr



SENTIER DÉCOUVERTE EN TOURAINE



Entre Loire & Loir

RANDONNÉE PÉDESTRE
2 CIRCUITS / 2 DÉPARTS

Saint-Aubin-le-Dépeint

Le sentier des Pommiers
8,8 km - 2h15 - niv. facile

Le circuit de l'étang
9,9 km - 2h30 - niv. facile



Avec le soutien du Conseil départemental d'Indre-et-Loire.





		CONTINUITÉ CHANGEMENT DE DIRECTION MAUVAISE DIRECTION
Départ	Traversée de route	
Parking	Pique-Nique	
Point de vue	Point d'intérêt	
Toilettes publiques	Centre-bourg (Loupe)	

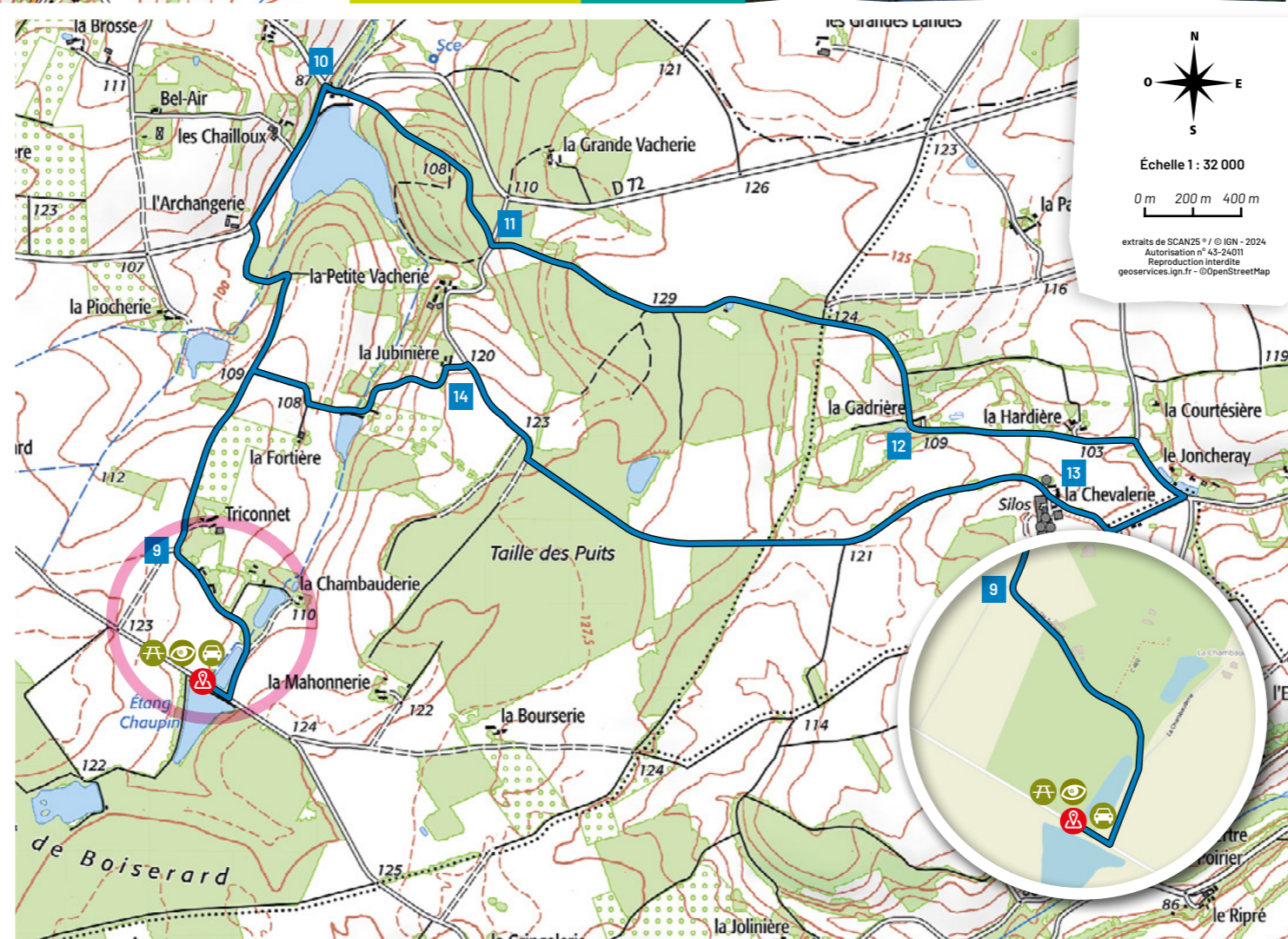
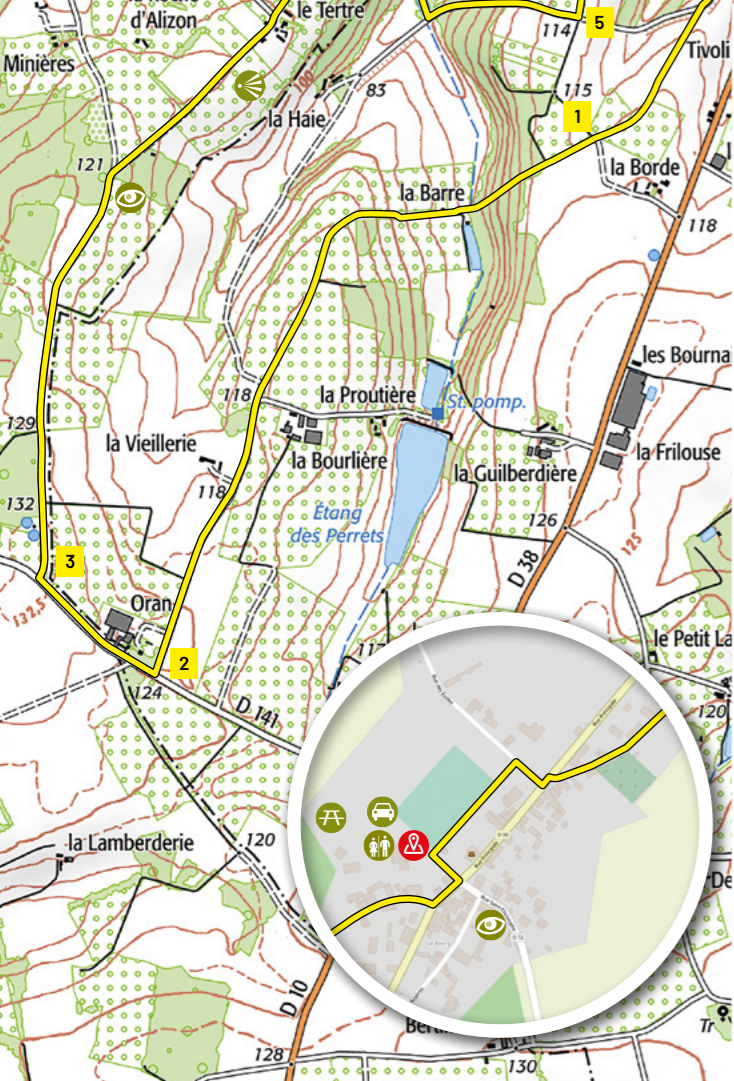


Circuit 1 - Le sentier des Pommiers

8,8 km - 2h15 - niv. facile - balisage jaune



- Départ rue de la Fontaine.
- 1 Vous entrez en forêt. Descente prononcée à travers les bois. Plus loin sur votre gauche, une plantation de noyers. Poursuivez ensuite au milieu des plantations de vergers.
 - 2 Prenez à droite et observez le manoir d'Oran (site privé).
 - 3 Après 200 m sur la D141, tournez à droite. Sur votre gauche, deux châteaux d'eau qui alimentent les communes de Saint-Aubin-le-Dépeint, Chenu et La Bruère (72).
 - 4 Prenez à droite et redescendez dans le vallon.
 - 5 Quittez le chemin goudronné et tournez à gauche. Après quelques pas, admirez le panorama sur la Vallée du Loir.
 - 6 Pour mieux observer le château de la Fosse, quittez le parcours et empruntez la route en descendant à gauche sur 200 m.
 - 7 Toute votre attention pour traverser la D38 et longer le ruisseau de la Pérauderie qui prend sa source à l'étang Chaupin (circuit 2). Vous êtes dans la Sarthe sur 450 m.
 - 8 Tournez à droite. Traversez de nouveau le ruisseau et prenez sur votre droite en direction du bourg. Pour terminer le parcours, possibilité de visiter l'église du XIII^{ème} siècle sur rendez-vous auprès de la mairie. Fresques et vitraux à découvrir.



Circuit 2 - Le circuit de l'Étang

9,9 km - 2h30 - niv. facile - balisage bleu



- Du parking de l'étang Chaupin, prenez le chemin à gauche en direction du lieu-dit Le Triconnet qui était autrefois un fief appartenant à la Clarté-Dieu.
- 9 2 km après le Triconnet, vous arrivez sur la D14. Tournez à droite et longez l'étang du Chailloux. Vous y observerez une faune animale des zones humides.
 - 10 Arrivé au carrefour, prenez le chemin de droite qui monte en direction des bois.
 - 11 Traversez la petite route et continuez tout droit sur 2,5 km. Sur ce tronçon, en lisière de forêt, il y a une mare souvent habitée d'un martin pêcheur.
 - 12 Peu avant la Gadrière, vous êtes sur la commune de Saint-Christophe-sur-le-Nais. Continuez sur cette route jusqu'à la Chevallerie.
 - 13 Traversez la cour de la Chevallerie en faisant attention au passage de véhicules agricoles. Tenez votre chien en laisse. Continuez jusqu'au Bois des Puits.
 - 14 À la Jubinière, tournez à gauche et descendez dans le vallon pour ensuite remonter vers le prochain croisement. Prenez à gauche pour reprendre le circuit en sens inverse et arriver au point de départ.